

Voici la version en ligne de l'**Atlas des paysages de Franche-Comté**. Cet ouvrage est le résultat d'une action concertée entre divers partenaires institutionnels de la région et des départements qui la composent.

Dans sa version papier initiale, l'atlas est constitué de quatre tomes, un par département, Doubs, Jura, Haute-Saône, Territoire de Belfort. Chacun d'eux comporte une partie commune, qui est répétée pour donner indépendamment toutes les clés utiles au lecteur, et une partie spécifique propre au département concerné. Conclusion et annexes diverses sont également communes à la fin de chaque tome.

Pour réaliser cette version en ligne, les documents originaux ont été numérisés et sont donc reproduits ici. Toutefois, quelques aménagements techniques ont été effectués pour donner de la souplesse à la consultation. L'accès aux documents se fait à partir des six pages d'entrée qui suivent et se définissent comme suit :

- 1 – Partie introductive, commune à la région
- 2 – Doubs
- 3 – Jura
- 4 – Haute-Saône
- 5 – Territoire de Belfort
- 6 – Partie conclusive, commune à la région

Les liens sont activés en cliquant sur les mots soulignés au fil du texte ou sur les boutons *ad hoc*.

SOMMAIRE

1 – Partie introductive, commune à la région

- [Introduction](#) (Fcomte1.pdf)
- [Les objectifs de l'atlas des paysages](#) (Fcomte2.pdf)
- [La méthode](#) (Fcomte3.pdf)
- [Les premiers résultats :
un atlas décliné par département](#) (Fcomte4.pdf)
- [Les unités de paysage de Franche-Comté](#) (Fcomte5.pdf)

2 – Doubs

CHAPITRE I - IDENTIFICATION DES UNITÉS DE PAYSAGE

■ 1^{ère} Partie : Analyse des composants du paysage à l'échelle départementale (Doubs1.pdf)

- Altitude et fond communal (Doubs2.pdf)
- Les orientations (Doubs3.pdf)
- Les pentes (Doubs4.pdf)
- Les formes topographiques (Doubs5.pdf)
- Le rayonnement solaire (Doubs6.pdf)
- Le réseau hydrographique (Doubs7.pdf)
- L'occupation du sol par « Corine Land Cover » (Doubs8.pdf)
- L'occupation du sol en version simplifiée (Doubs9.pdf)
- Carte de synthèse par « tri raisonné » (Doubs10.pdf)
- Esquisse typologique (Doubs11.pdf)
- Principe de reconnaissance des unités et sous-unités de paysage (Doubs12.pdf)

■ 2^e Partie : Analyse des composants du paysage à l'échelle des unités de paysage (Doubs13.pdf)

- La vallée de l'Ognon (Doubs14.pdf)
- Entre Doubs et Ognon (Doubs15.pdf)
- Le Bas-Pays (Doubs16.pdf)
- La Bordure Jurassienne (Doubs17.pdf)
- Le Premier Plateau (Doubs18.pdf)
- Les Gorges du Doubs (Doubs19.pdf)
- La Vallée du Dessoubre (Doubs20.pdf)
- L'ensemble Loue-Lizon (Doubs21.pdf)
- Le Second Plateau (Doubs22.pdf)
- La Montagne Plissée (Doubs23.pdf)

CHAPITRE II - ÉVOLUTIONS DES PAYSAGES

■ Préambule (Doubs24.pdf)

■ 1^{ère} Partie : Photographies des évolutions des paysages (Doubs25.pdf)


■ 1 – Espaces agricoles, forestiers, naturels (Doubs26.pdf)

■ 2 – Espaces habités (Doubs27.pdf)

■ 2^e Partie : Évolutions de l'usage du sol 1984-1997 (Doubs28.pdf)

■ Bibliographie (Doubs29.pdf)

■ Annexe : Unités de paysage et fond communal (Doubs30.pdf)



3 – Jura

CHAPITRE I - IDENTIFICATION DES UNITÉS DE PAYSAGE

■ 1^{ère} Partie : Analyse des composants du paysage à l'échelle départementale (Jura1.pdf)

- Altitude et fond communal (Jura2.pdf)
- Les orientations (Jura3.pdf)
- Les pentes (Jura4.pdf)
- Les formes topographiques (Jura5.pdf)
- Le rayonnement solaire (Jura6.pdf)
- Le réseau hydrographique (Jura7.pdf)
- L'occupation du sol par « Corine Land Cover » (Jura8.pdf)
- L'occupation du sol en version simplifiée (Jura9.pdf)
- Carte de synthèse par « tri raisonné » (Jura10.pdf)
- Esquisse typologique (Jura11.pdf)
- Principe de reconnaissance des unités et sous-unités de paysage (Jura12.pdf)

■ 2^e Partie : Analyse des composants du paysage à l'échelle des unités de paysage (Jura13.pdf)

- La Plaine Doloise (Jura14.pdf)
- Le Finage et le Val d'Amour (Jura15.pdf)
- La Bresse Comtoise (Jura16.pdf)
- Le Vignoble-Revermont (Jura17.pdf)
- La Petite Montagne (Jura18.pdf)
- Le Premier Plateau (Jura19.pdf)
- Le Second Plateau (Jura20.pdf)
- Le Jura des Grands Vaux (Jura21.pdf)
- Le Jura des Grands Monts (Jura22.pdf)

CHAPITRE II - ÉVOLUTIONS DES PAYSAGES


■ Préambule (Jura23.pdf)

■ 1^{ère} Partie : Photographies des évolutions des paysages (Jura24.pdf)

- 1 – Espaces agricoles, forestiers, naturels (Jura25.pdf)
- 2 – Espaces habités (Jura26.pdf)

■ 2^e Partie : Évolutions de l'usage du sol 1984-1997 (Jura27.pdf)

■ Bibliographie (Jura28.pdf)
■ Annexe : Unités de paysage et fond communal (Jura29.pdf)



4 – Haute-Saône

CHAPITRE I - IDENTIFICATION DES UNITÉS DE PAYSAGE

■ 1^{ère} Partie : Analyse des composants du paysage à l'échelle départementale (Hsaone1.pdf)

- Altitude et fond communal (Hsaone2.pdf)
- Les orientations (Hsaone3.pdf)
- Les pentes (Hsaone4.pdf)
- Les formes topographiques (Hsaone5.pdf)
- Le rayonnement solaire (Hsaone6.pdf)
- Le réseau hydrographique (Hsaone7.pdf)
- L'occupation du sol par « Corine Land Cover » (Hsaone8.pdf)
- L'occupation du sol en version simplifiée (Hsaone9.pdf)
- Carte de synthèse par « tri raisonné » (Hsaone10.pdf)
- Esquisse typologique (Hsaone11.pdf)
- Principe de reconnaissance des unités et sous-unités de paysage (Hsaone12.pdf)

■ 2^e Partie : Analyse des composants du paysage à l'échelle des unités de paysage (Hsaone13.pdf)

- La Vallée de l'Ognon (Hsaone14.pdf)
- La Vallée de la Saône (Hsaone15.pdf)
- Les Plateaux Calcaires Centraux (Hsaone16.pdf)
- La Plaine de Gray (Hsaone17.pdf)
- Le Plateau Calcaire de l'Ouest (Hsaone18.pdf)
- Le Pays d'Amance (Hsaone19.pdf)
- La Vôge (Hsaone20.pdf)
- L'Avant-pays d'Héricourt (Hsaone21.pdf)
- Les Vosges Saônoises (Hsaone22.pdf)
- La Dépression Sous-Vosgienne (Hsaone23.pdf)
- Le Dôme Sous-Vosgien (Hsaone24.pdf)

CHAPITRE II - ÉVOLUTIONS DES PAYSAGES

■ Préambule (Hsaone25.pdf)

■ 1^{ère} Partie : Photographies des évolutions des paysages (Hsaone26.pdf)

- 1 – Espaces agricoles, forestiers, naturels (Hsaone27.pdf)
- 2 – Espaces habités (Hsaone28.pdf)
- 2 – Le péri-urbain (Hsaone29.pdf)

■ 2^e Partie : Évolutions de l'usage du sol 1984-1997 (Hsaone30.pdf)

■ Bibliographie (Hsaone31.pdf)

■ Annexe : Unités de paysage et fond communal (Hsaone32.pdf)



5 – Territoire de Belfort

CHAPITRE I - IDENTIFICATION DES UNITÉS DE PAYSAGE

■ 1^{ère} Partie : Analyse des composants du paysage à l'échelle départementale (Belfort1.pdf)

- Altitude et fond communal (Belfort2.pdf)
- Les orientations (Belfort3.pdf)
- Les pentes (Belfort4.pdf)
- Les formes topographiques (Belfort5.pdf)
- Le rayonnement solaire (Belfort6.pdf)
- Le réseau hydrographique (Belfort7.pdf)
- L'occupation du sol par « Corine Land Cover » (Belfort8.pdf)
- L'occupation du sol en version simplifiée (Belfort9.pdf)
- Carte de synthèse par « tri raisonné » (Belfort10.pdf)
- Esquisse typologique (Belfort11.pdf)
- Principe de reconnaissance des unités et sous-unités de paysage (Belfort12.pdf)

■ 2^e Partie : Analyse des composants du paysage à l'échelle des unités de paysage (Belfort13.pdf)

- La Montagne Vosgienne (Belfort14.pdf)
- Le Piémont Sous-Vosgien (Belfort15.pdf)
- La zone urbaine de Belfort (Belfort16.pdf)
- Le Sundgau ouvert (Belfort17.pdf)
- Le Sundgau des étangs et des forêts (Belfort18.pdf)
- Le Plateau de Croix (Belfort19.pdf)

CHAPITRE II - ÉVOLUTIONS DES PAYSAGES

■ Préambule (Belfort20.pdf)

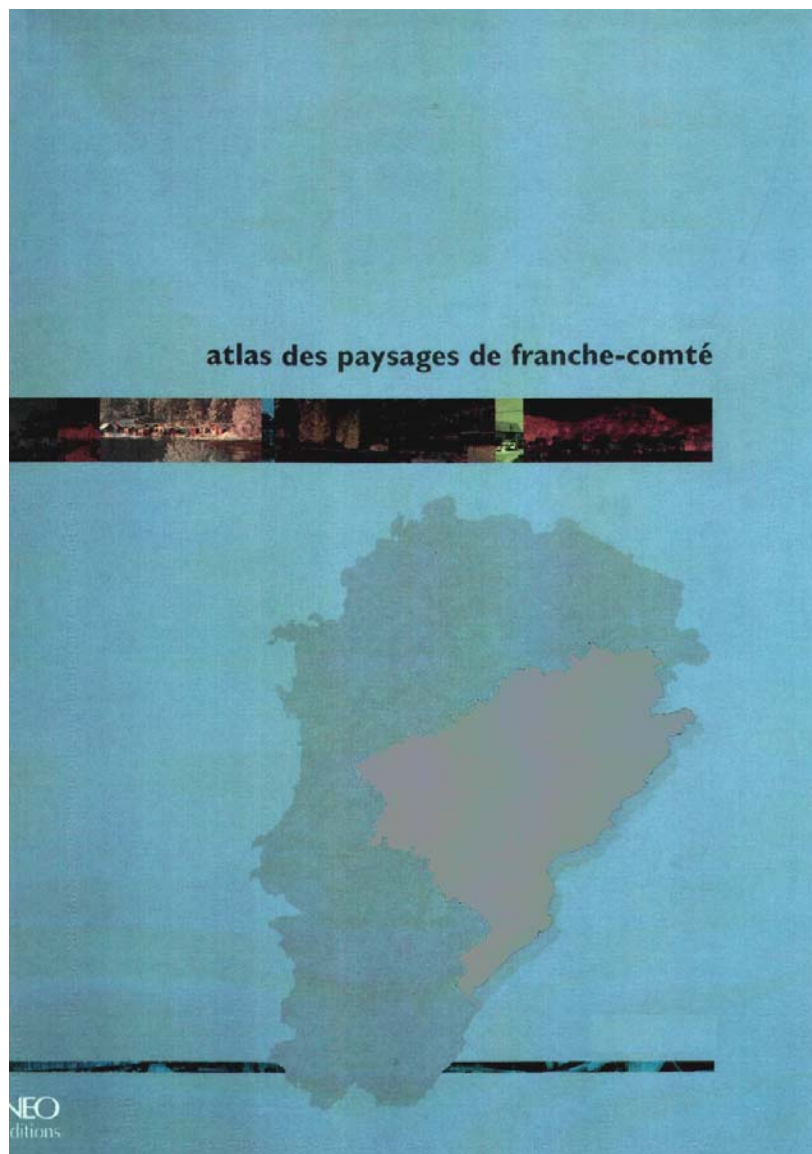
■ 1^{ère} Partie : Photographies des évolutions des paysages (Belfort21.pdf)

- 1 – Espaces agricoles, forestiers, naturels (Belfort22.pdf)
- 2 – Espaces urbanisés (Belfort23.pdf)

■ 2^e Partie : Évolutions de l'usage du sol 1984-1997 (Belfort24.pdf)

■ Bibliographie (Belfort25.pdf)
■ Annexe : Unités de paysage et fond communal (Belfort26.pdf)





6 – Partie conclusive, commune à la région

■ [L'atlas des paysages, un point de départ \(Fcomte6.pdf\)](#)

■ [Glossaire \(Fcomte7.pdf\)](#)

■ [Annexe technique \(Fcomte8.pdf\)](#)

■ [Remerciements \(Fcomte9.pdf\)](#)

■ [L'équipe de coordination et de conception \(Fcomte10.pdf\)](#)