

UBFC



UNIVERSITÉ
BOURGOGNE FRANCHE-COMTÉ

ThéMA
UMR 6049 Théoriser & Modéliser pour Aménager

Théo Quant 2017, 17 – 19 mai 2017 Besançon

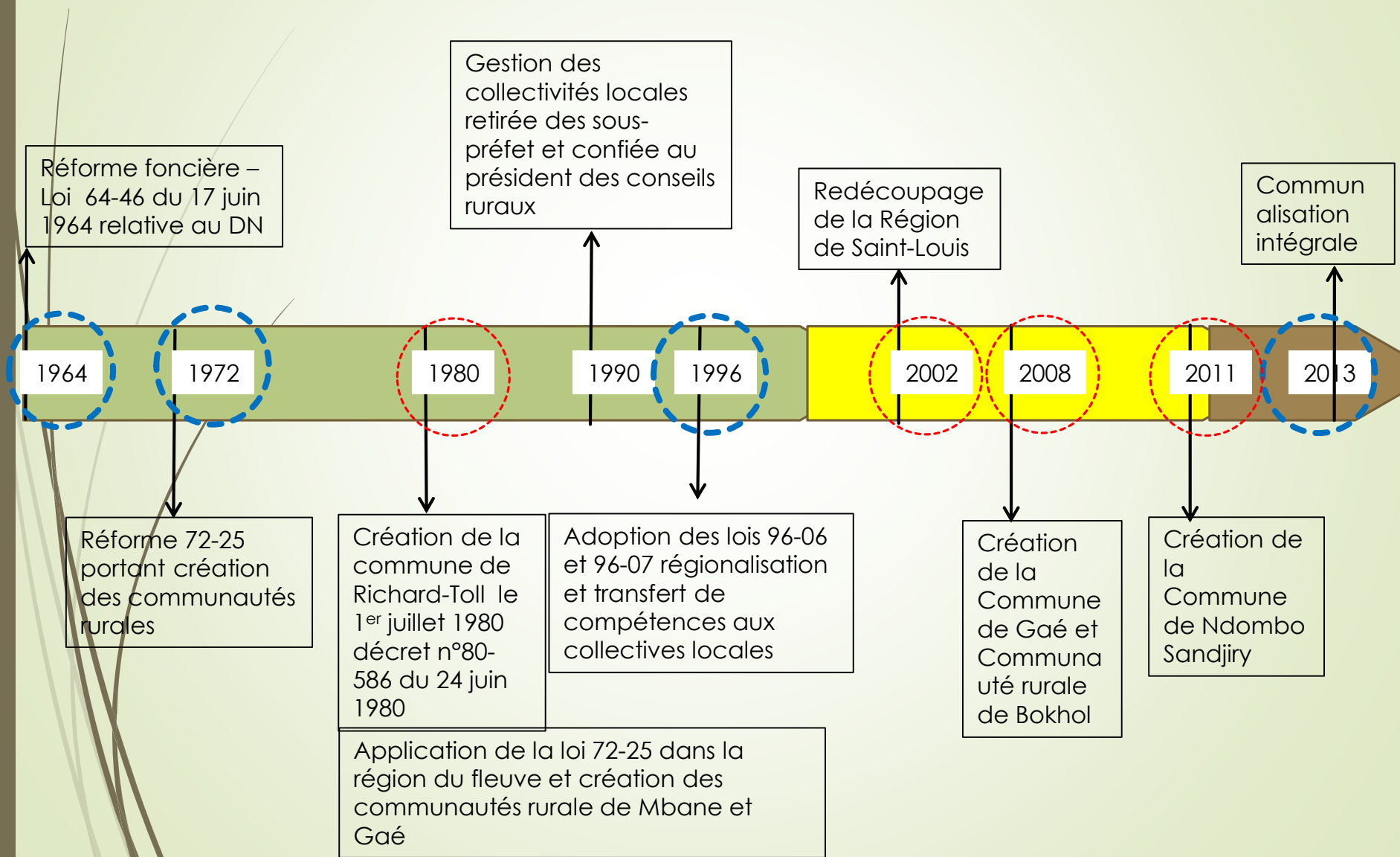
Le découpage administratif au Sénégal, les défaillances de la limite territoriale: outils et méthodes.

Seydou BA

Problématique

- Les territoires évoluent en lien avec des limites (institutionnelles, physiques, mentales...) qui les structurent
- Les limites sont plus ou moins adaptées au fonctionnement des acteurs
- Si elles sont mal pensées, les limites peuvent entraver certaines dynamiques, voir créer des conflits locaux
- Les politiques de découpage administratif au Sénégal nous amènent à repenser la construction, le rôle et les effets des limites

Etapes clés de construction des territoires institutionnels



Organisation administrative du Sénégal

Situation administrative en 2014:
régions administratives

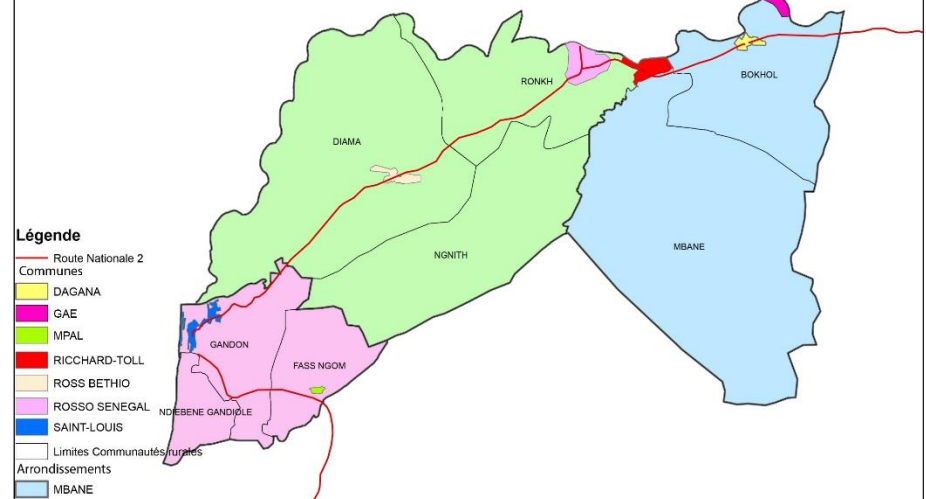


Légende

- Zone d'étude
- Limites régions

0 50 100 Kilometres

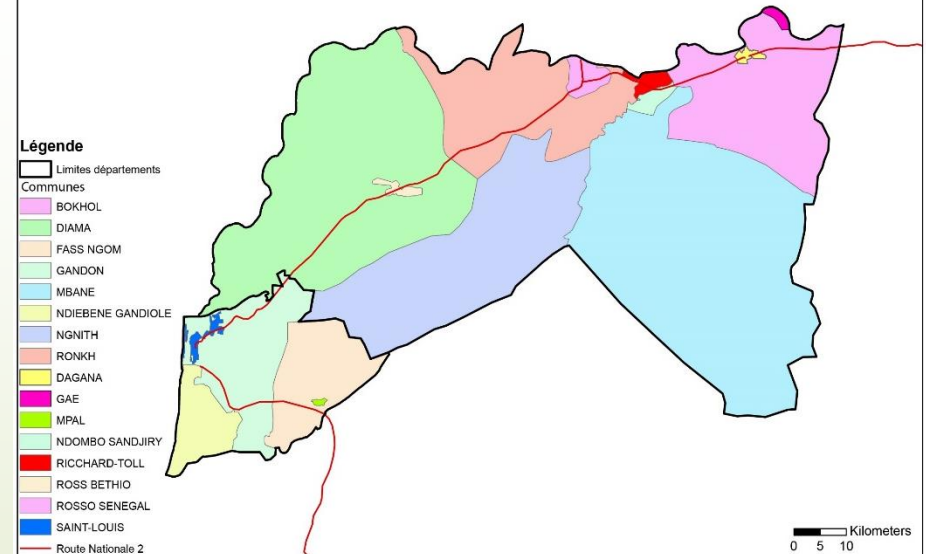
Situation administrative en 2008:
communes communautés rurales et arrondissements



Légende

- Route Nationale 2
- Communes
- DAGANA
- GAE
- MPAL
- RICCHARD-TOLL
- ROSSO BETHIO
- ROSSO SENEGAL
- SAINT-LOUIS
- Limites Communautés rurales
- Arrondissements
- MBANE

Situation administrative en 2014:
communes dans les départements de Dagana et Saint-Louis

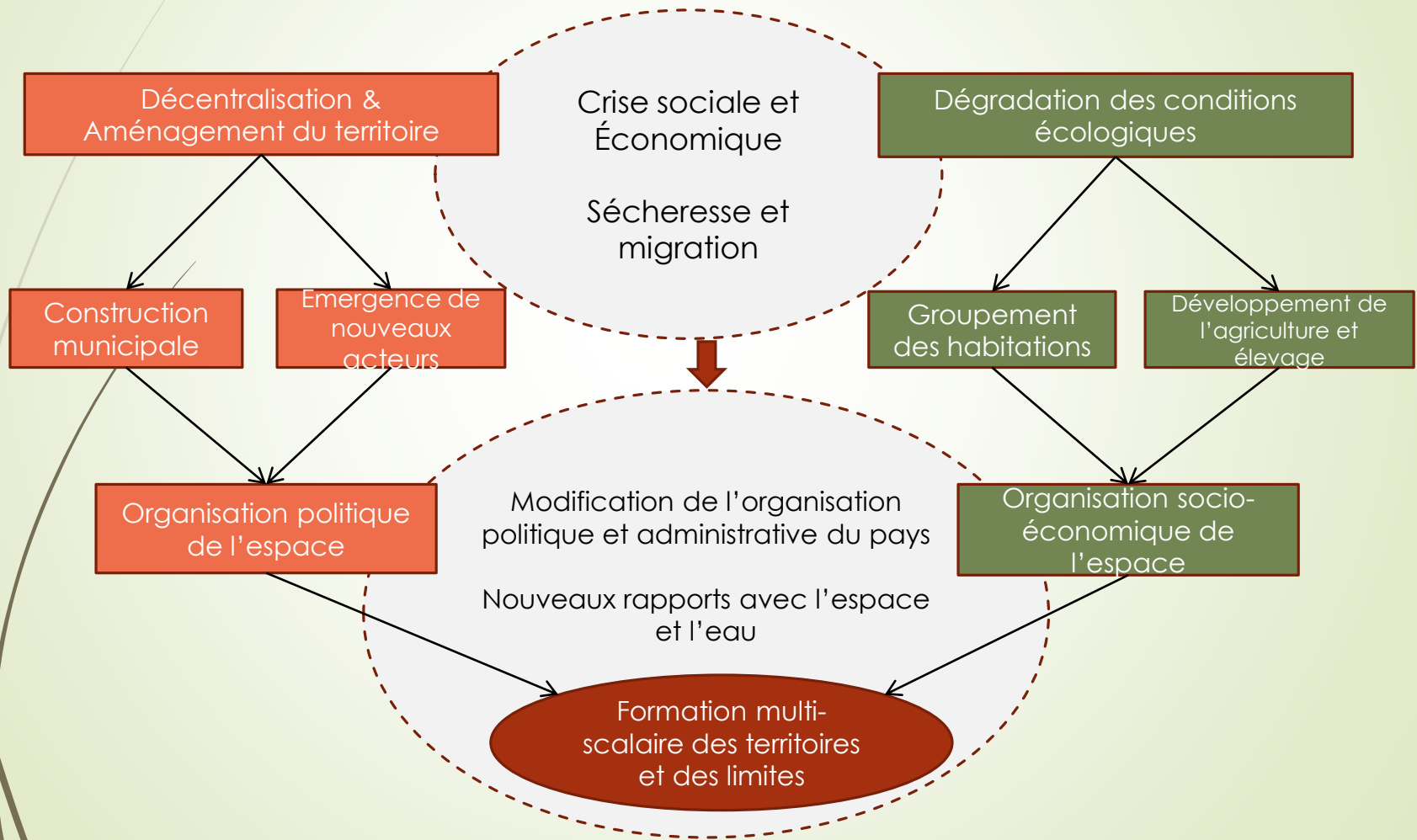


Légende

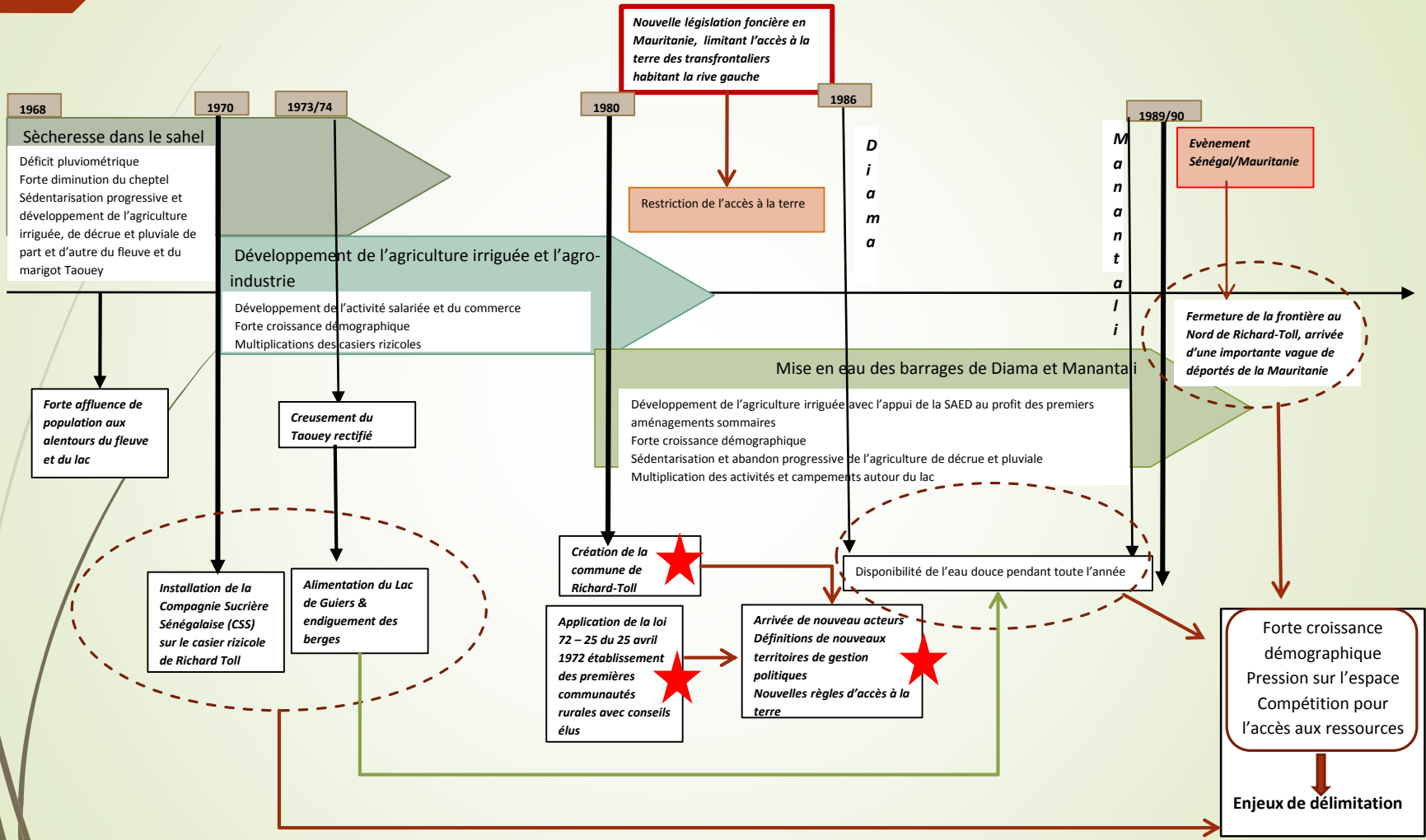
- Limites départements
- Communes
- BOKHOL
- DIAMA
- FASS NGOM
- GANDON
- MBANE
- NGNITH
- RONKH
- DAGANA
- GAE
- MPAL
- NDOMBO SANDJIRY
- RICCHARD-TOLL
- ROSSO BETHIO
- ROSSO SENEGAL
- SAINT-LOUIS
- Route Nationale 2

0 5 10 Kilometres

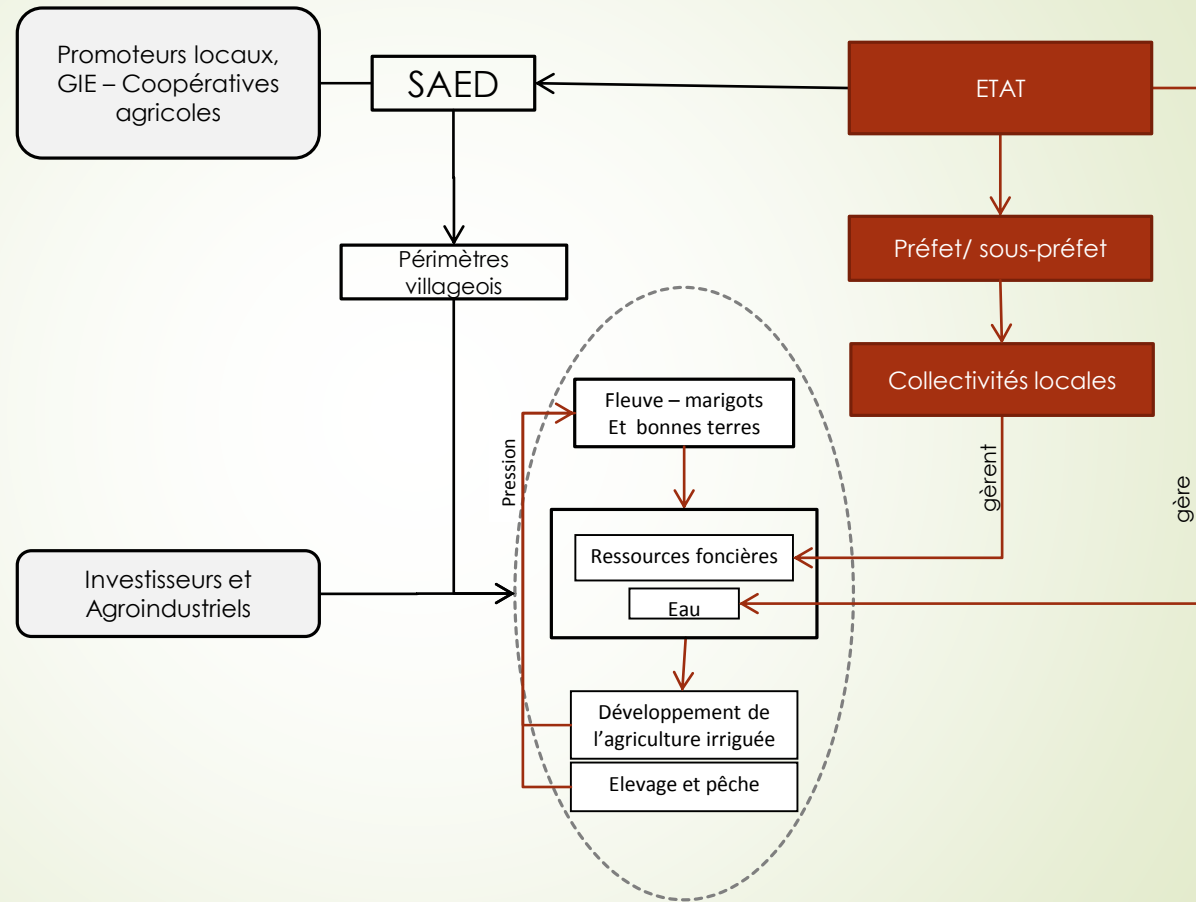
Contexte



Emergence d'un nouveau système d'organisation autour de la terre et de l'eau



Organisation des acteurs autour de la ressource et évolution du système



Questions de recherche

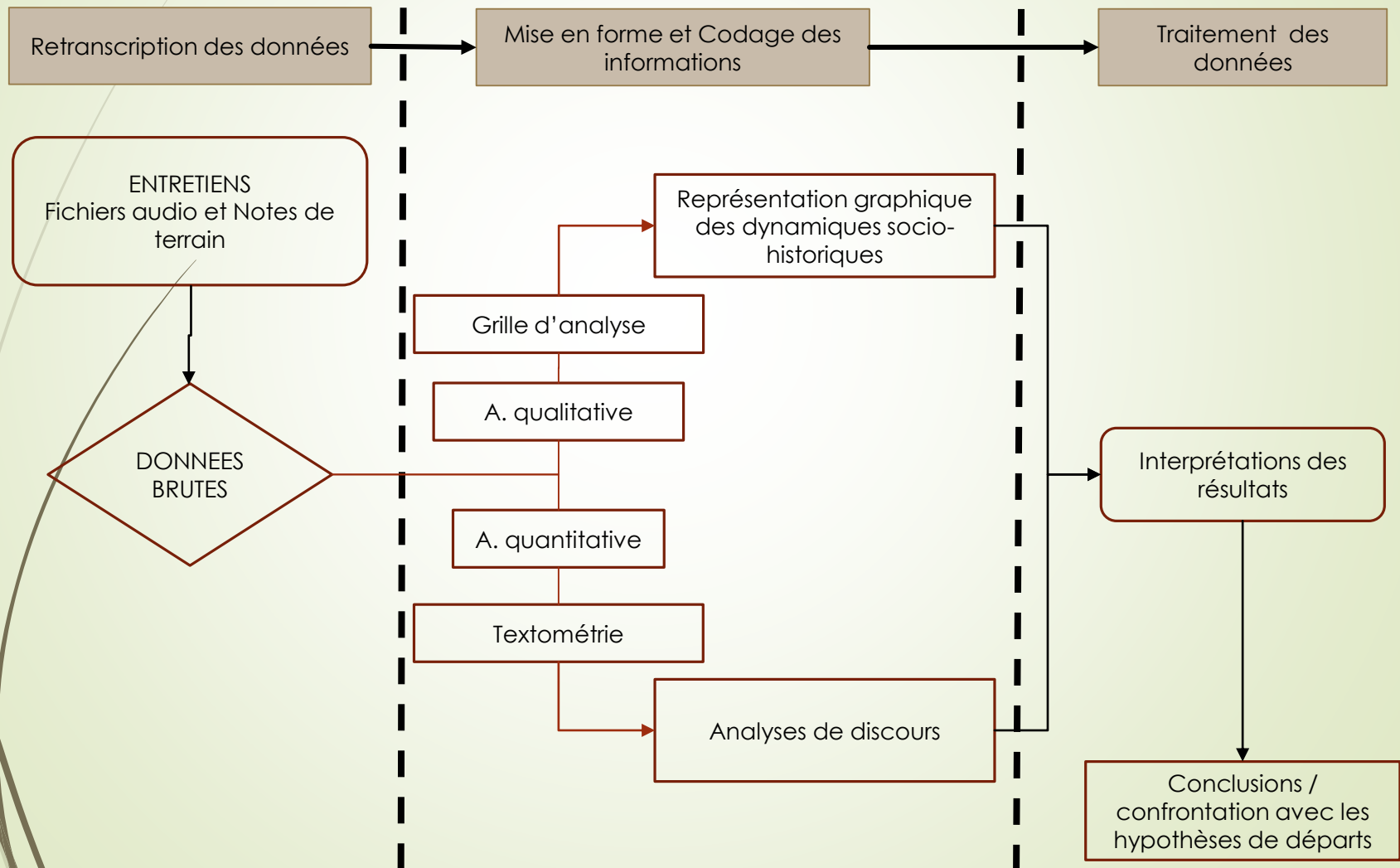
En référence à une approche systémique du territoire en cinq dimensions (acteurs, espace géographique, représentations, lieu et temps)

- Qu'est ce qu'une limite?
- Comment les limites territoriales émergent-elles à partir des dynamiques sociales, économiques et politiques ?
- Comment les limites sont-elles représentées par les différentes catégories d'acteurs?
- Quels rôles jouent-elles dans la dynamique territoriale et les jeux d'acteurs ?

Méthodologie


- ▶ Entretiens semi-directifs dans la région de Saint-Louis
- ▶ Description de la population enquêtée
- ▶ Constitution du corpus de données:
 - ▶ transcription intégrale et structuration des données
- ▶ Analyse de contenu :
 - ▶ combinaison analyse qualitative et quantitative
 - ▶ analyse thématique par entretien
 - ▶ analyse quantitative à partir de l'analyse thématique

Etapes de l'itinéraire méthodologique



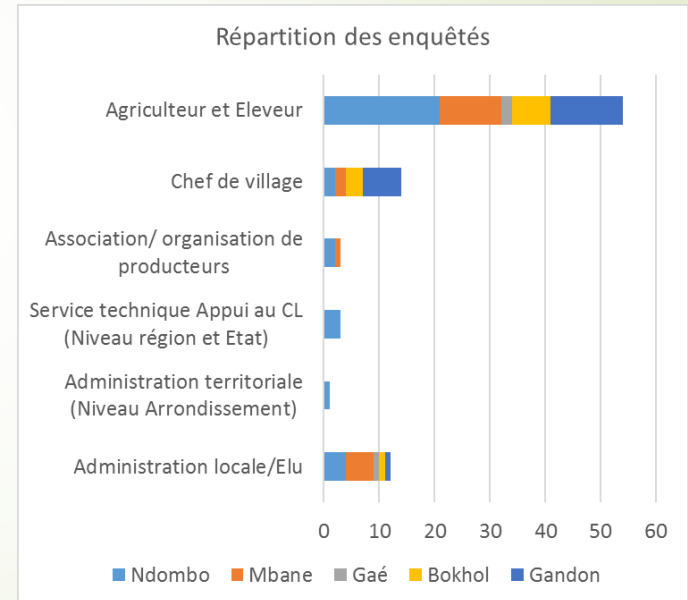


Premiers Résultats

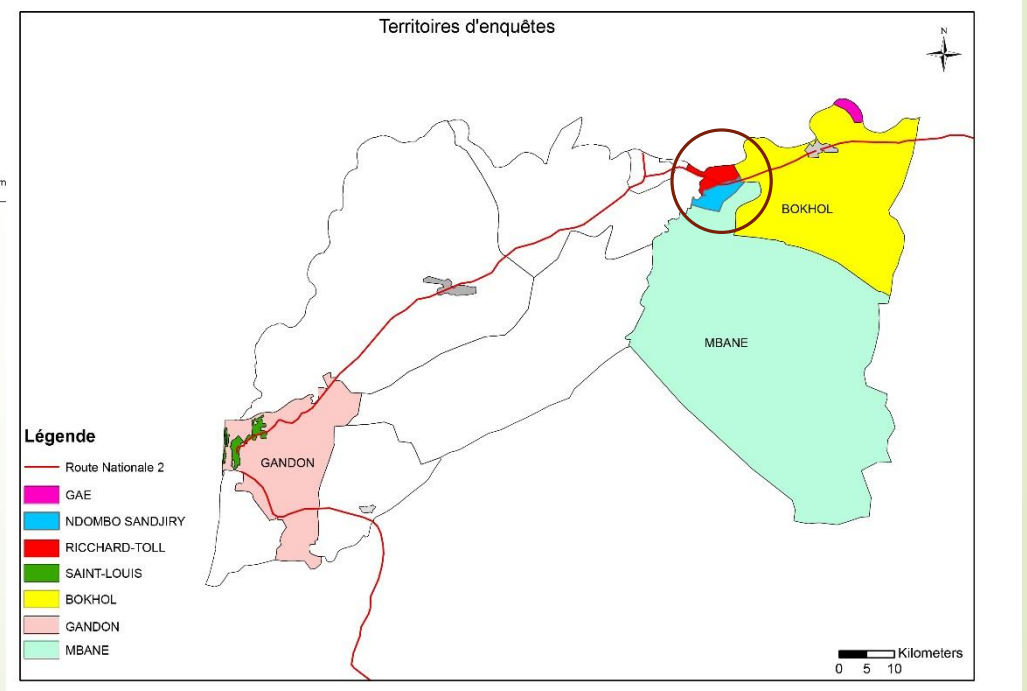
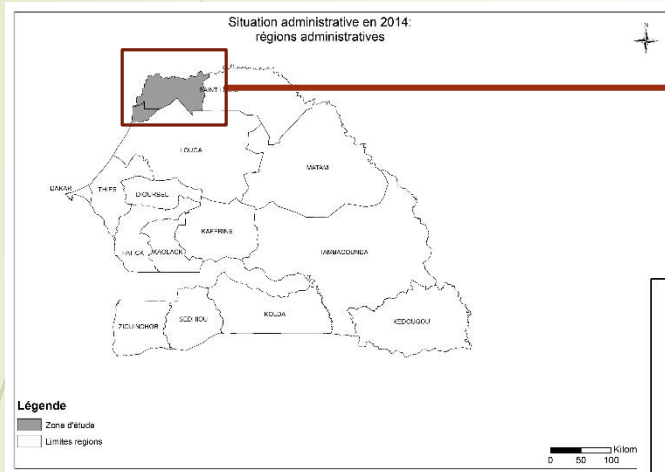


Entretiens semi-directifs

- Région de Saint-Louis
- Grilles d'entretien
 - Territoire
 - Limites
 - Pratiques spatiales
- 3 catégories d'acteurs
- 83 Entretiens semi-directifs individuels
- Environ 138 heures d'enregistrement

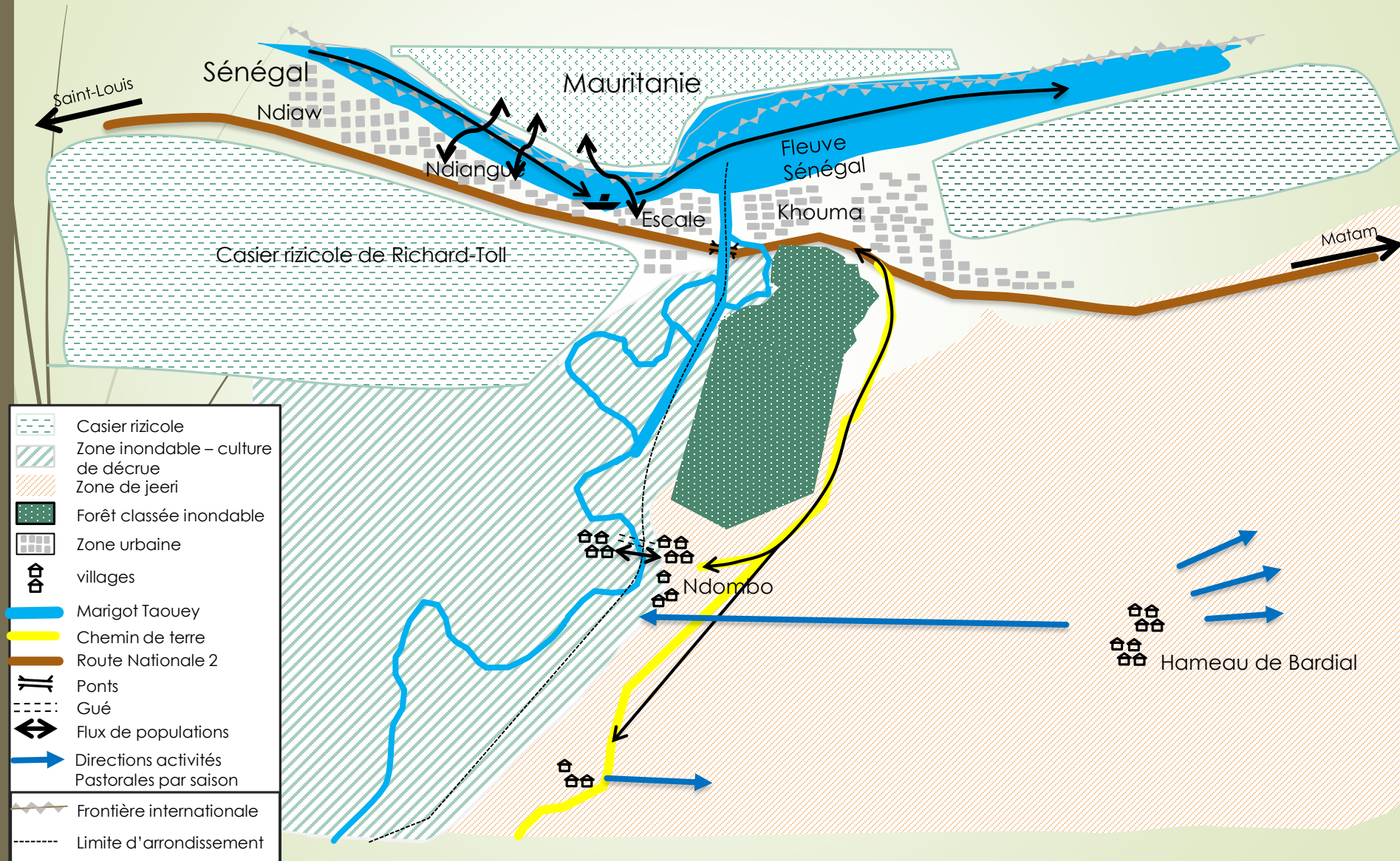


Territoires d'enquêtes

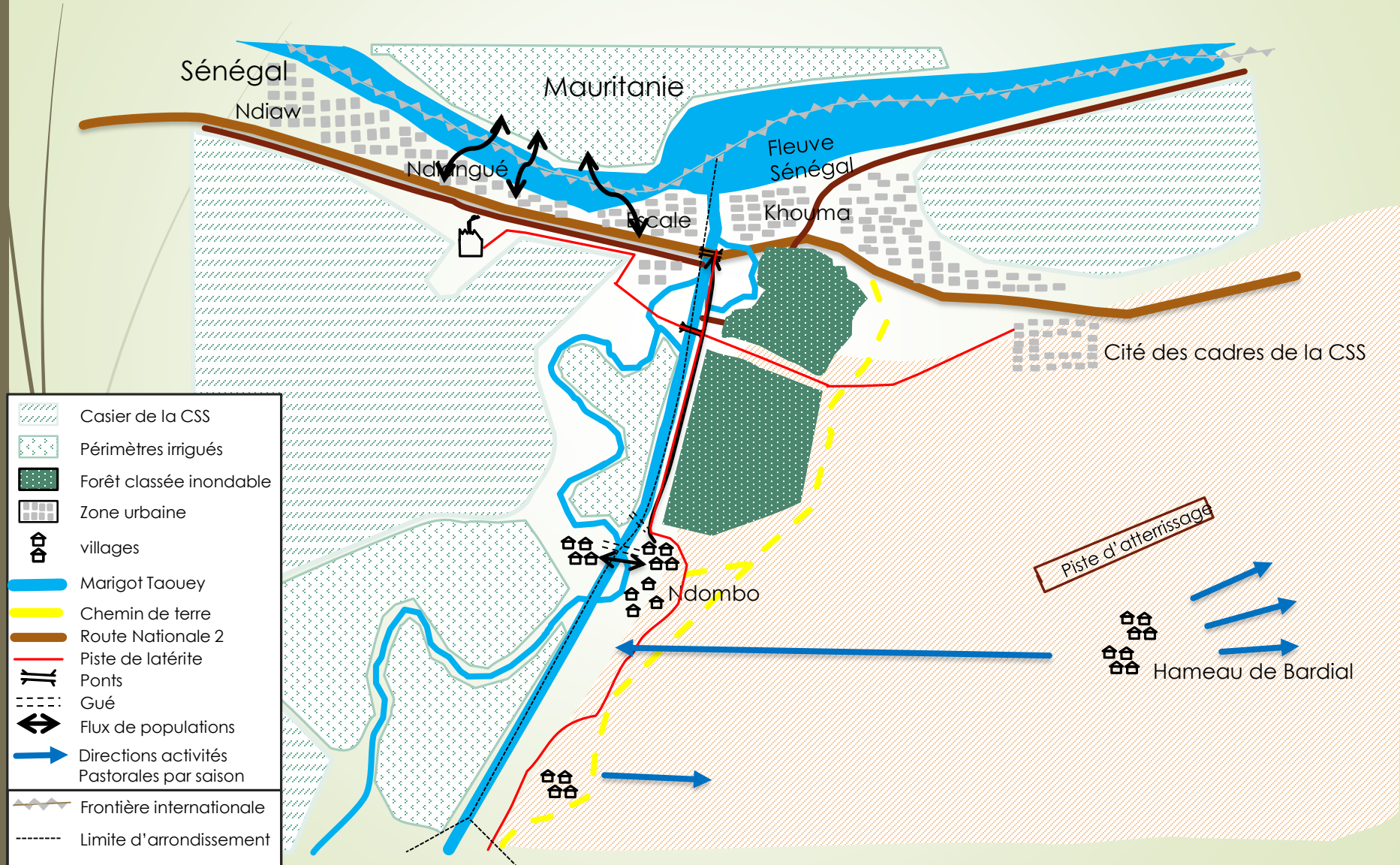


Transcription graphique des entretiens

Construction d'un système territoire autour de l'eau et du foncier années 1960

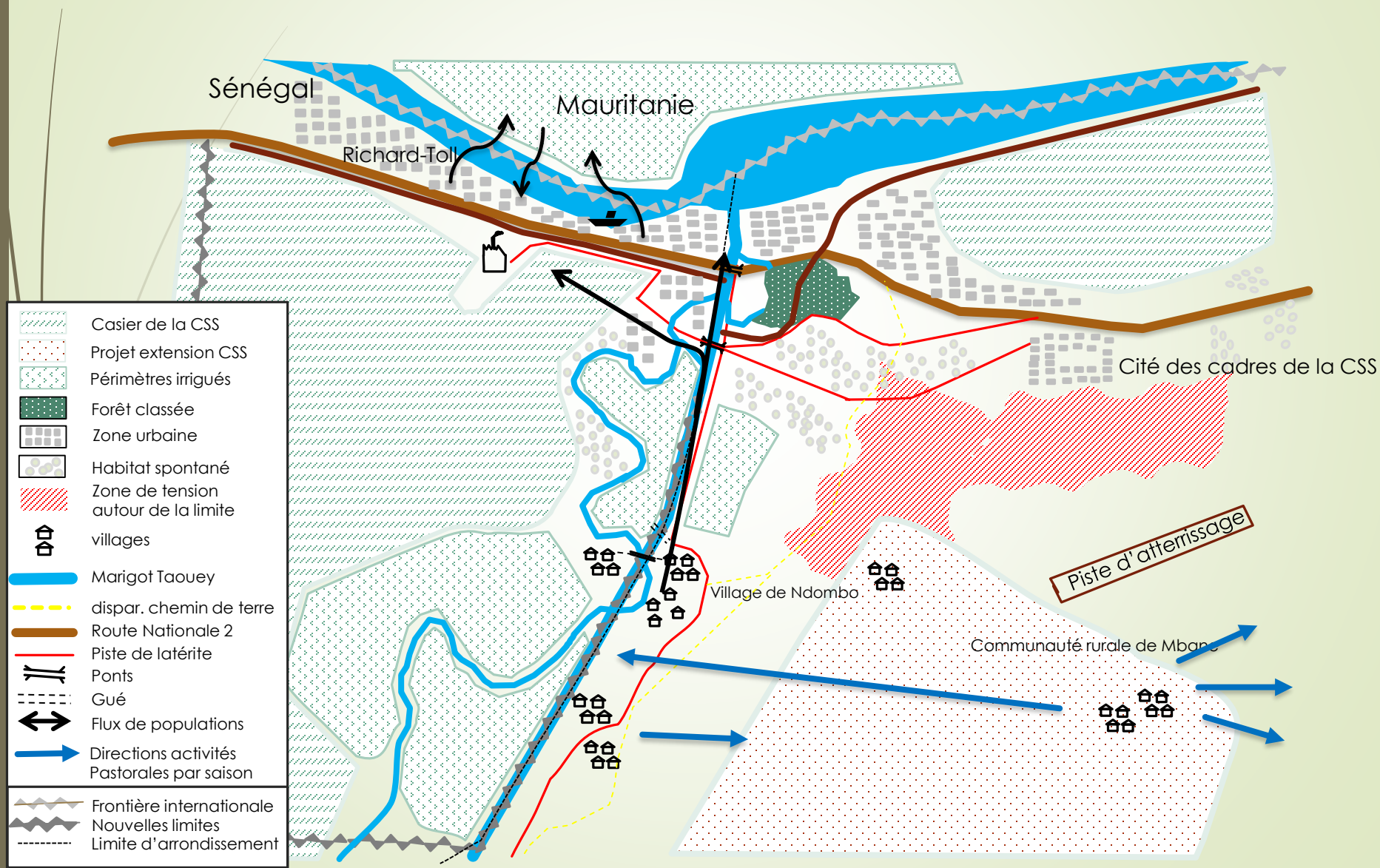


Evolution années 1970



- Casier de la CSS
- Périmètres irrigués
- Forêt classée inondable
- Zone urbaine
- villages
- Marigot Taouey
- Chemin de terre
- Route Nationale 2
- Piste de latérite
- Ponts
- Gué
- Flux de populations
- Directions activités Pastorales par saison
- Frontière internationale
- Limite d'arrondissement

Evolution années 1980



- Casier de la CSS
- Projet extension CSS
- Périmètres irrigués
- Forêt classée
- Zone urbaine
- Habitat spontané
- Zone de tension autour de la limite
- villages
- Marigot Taouey
- dispar. chemin de terre
- Route Nationale 2
- Piste de latérite
- Ponts
- Gué
- Flux de populations
- Directions activités Pastorales par saison
- Frontière internationale
- Nouvelles limites
- Limite d'arrondissement

Sénégal

Mauritanie

Richard-Toll

Cité des cadres de la CSS

Village de Ndombo

Piste d'atterrissage

Communauté rurale de Mbané

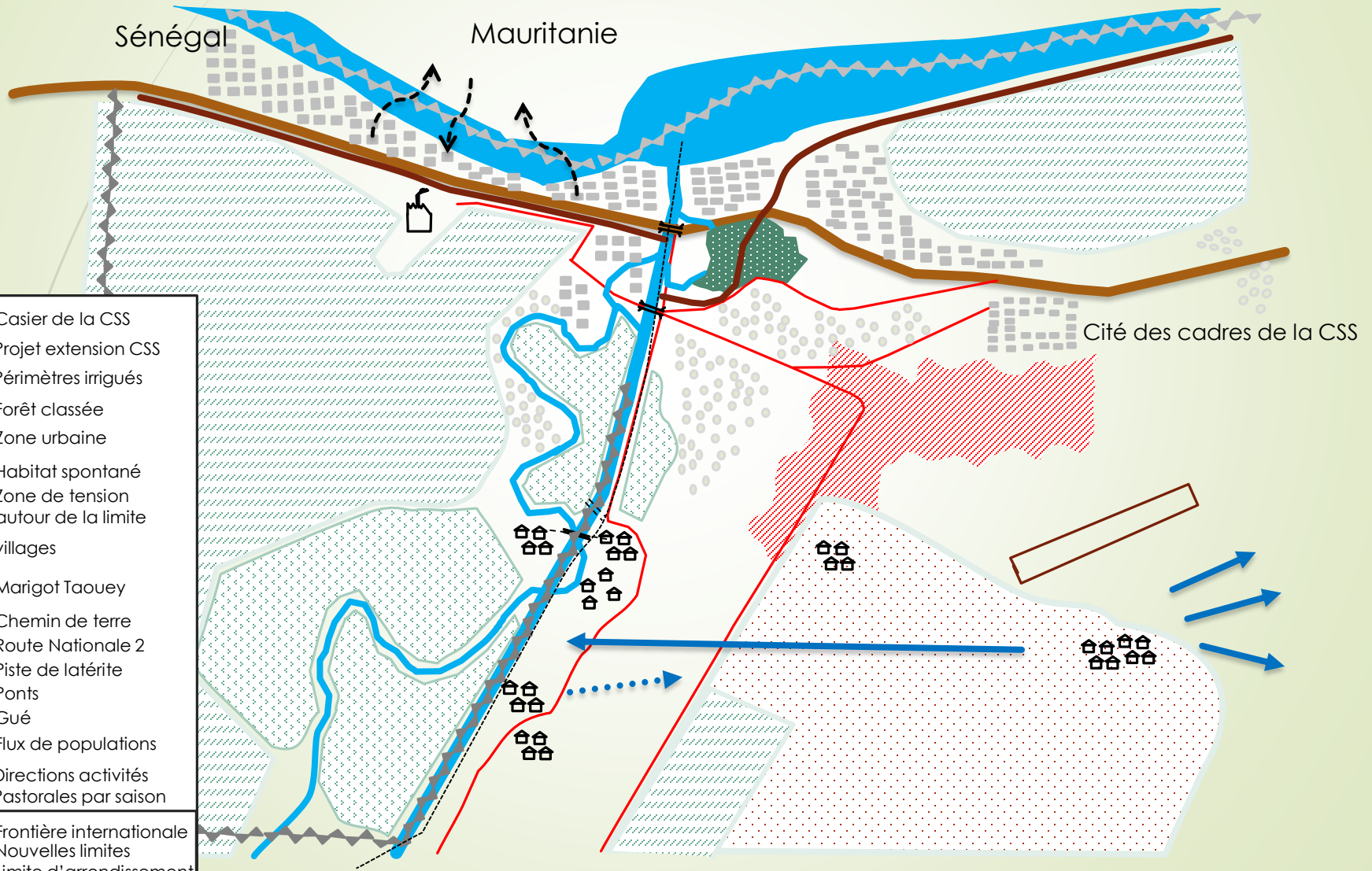
Evolution des années 1990 - 2000

Sénégal

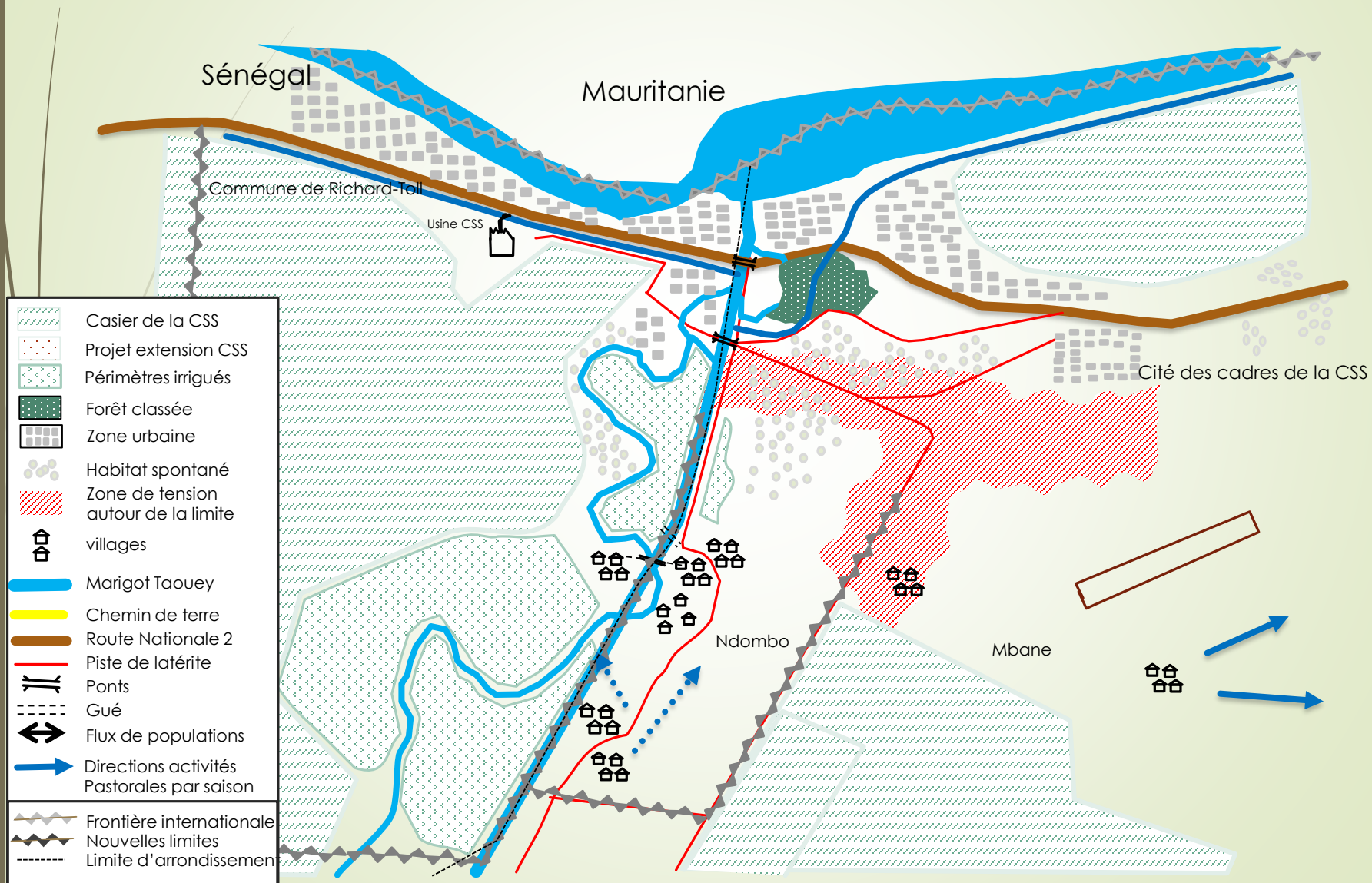
Mauritanie

Cité des cadres de la CSS

-  Casier de la CSS
-  Projet extension CSS
-  Périmètres irrigués
-  Forêt classée
-  Zone urbaine
-  Habitat spontané
-  Zone de tension autour de la limite
-  villages
-  Marigot Taouey
-  Chemin de terre
-  Route Nationale 2
-  Piste de latérite
-  Ponts
-  Gué
-  Flux de populations
-  Directions activités Pastorales par saison
-  Frontière internationale
-  Nouvelles limites
-  Limite d'arrondissement



...à partir des années 2008





Perspectives


Suites de l'analyse qualitative

- Prolongement de l'analyse des représentations des limites administratives aux 83 entretiens
- Prise en compte des représentations et formalisation des limites individuelles (habitations, champs, pâturages, ...)





Analyse quantitative

- 1- analyser et coder l'ensemble des entretiens avec les mêmes variables
 - 2- coder les textes (transcription des entretiens) à partir de ces variables dans un logiciel de textométrie
 - 3- appliquer des analyses pour faire ressortir toutes les liaisons thématiques, les récurrences associées aux variables
- 



MERCI POUR VOTRE ATTENTION